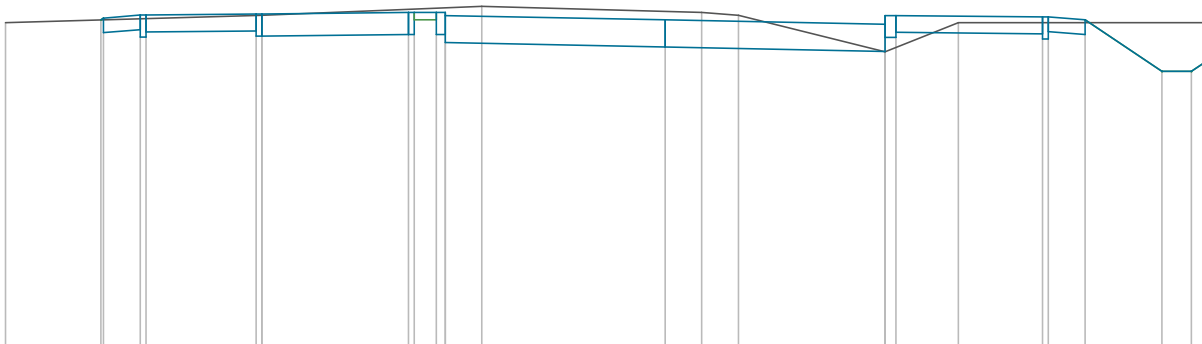


Pik = 1+562,80
Skala 1:100/100

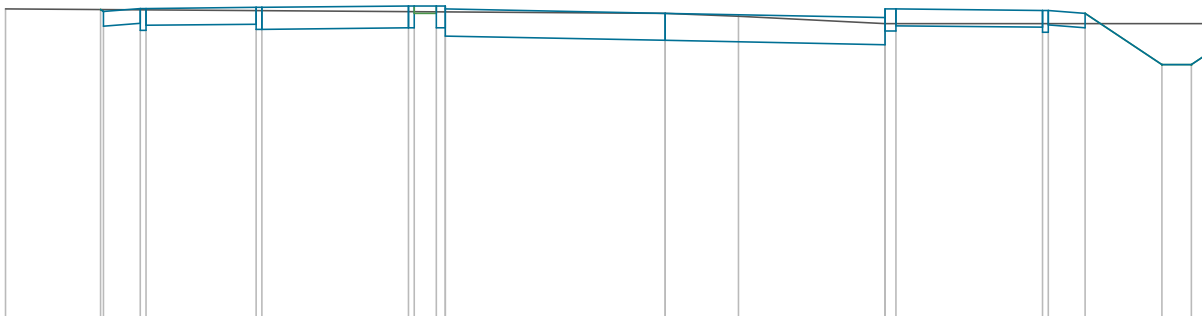
P.P. = 141,00



RZĘDNE PROJ.		145,44	145,46	145,50	145,50		145,52	145,52		145,54	145,54	145,54	145,54	145,54		145,44		145,38	145,50	145,50		145,48	145,48	145,44	144,74	144,74
RZĘDNE KONS.		145,26	145,30	145,20	145,20	145,27	145,29	145,22	145,22	145,24	145,24	145,24	145,24	145,24	145,13	145,07		145,01	145,20	145,27		145,25	145,18	145,18	145,24	
RZĘDNE TEREN	145,40						145,50								145,62		145,54	145,50		145,40						
ODLEGŁOŚCI	-9,00	-7,70	-7,66	-7,16	-7,08		-5,58	-5,50		-3,50	-3,42	-3,12	-3,00	-2,50		0,00	0,50	1,00	3,00	3,15	4,00	5,15	5,23	5,73	6,78	7,18

Pik = 1+586,92
Skala 1:100/100

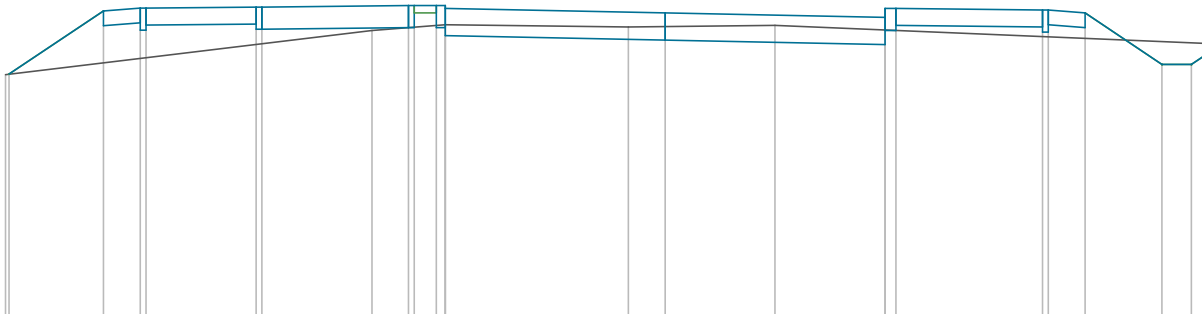
P.P. = 141,00



RZĘDNE PROJ.			145,19	145,16	145,20	145,20		145,22	145,22		145,24	145,24	145,24	145,24	145,24		145,14		145,08	145,20	145,20		145,18	145,18	145,14	144,44	144,44
RZĘDNE KONS.			144,96	145,00	144,90	144,90	144,97	144,99	144,92	144,92	144,94	144,94	144,94	144,94	144,83	144,77		144,71	144,90	144,90	144,97		144,95	144,88	144,88	144,94	
RZĘDNE TEREN		145,20														145,14		145,10		145,00							
ODLEGŁOŚCI		-9,00	-7,70	-7,66	-7,16	-7,08		-5,58	-5,50		-3,50	-3,42	-3,12	-3,00		0,00	1,00		3,00	3,15		5,15	5,23	5,73	6,78	7,18	

Pik = 1+599,26
Skala 1:100/100

P.P. = 141,00



RZĘDNE PROJ.	144,31	145,16	145,20	145,20	145,22	145,24	145,24	145,24	145,14	145,08	145,20	145,20	145,18	145,18	145,14	144,44	144,44
RZĘDNE KONS.		144,96	145,00	144,90	144,90	144,99	144,92	144,94	144,77	144,71	144,90	144,90	144,88	144,88	144,94		
RZĘDNE TEREN	144,30					144,90		144,98	144,95			144,97					
ODLEGŁOŚCI	-9,00 -8,95	-7,66 -7,16 -7,08			-5,58 -5,50	-4,00 -3,50 -3,42 -3,12 -3,00			-0,50 0,00	1,50	3,00 3,15		5,15 5,23 5,73		6,78 7,18		